


ZÁZNAM O ÚČINNOSTI	
Označení územního plánu, který změnu účinnosti plní vydal	Zastupitelstvo obce Moutnice
Podle čísla územního plánu	2
Datum nabytí účinnosti změny územního plánu	
Požadovatel	OU Moutnice ve zvláštní kvalitativní podobě dle 4b odst. 2 staršího zákona
Opisovatel územního plánu	Ing. Aneta Vymazal
Podpis	
Účetní razítko požadovatele	



LAND STUDIO
Ing. arch. IVO KABELÁČ, autorizovaný architekt
ANENSKÁ 12, 602 00 BRNO

MOUTNICE - ÚP
Úplné znění po vydání změny č. 2

Hlavní výkres

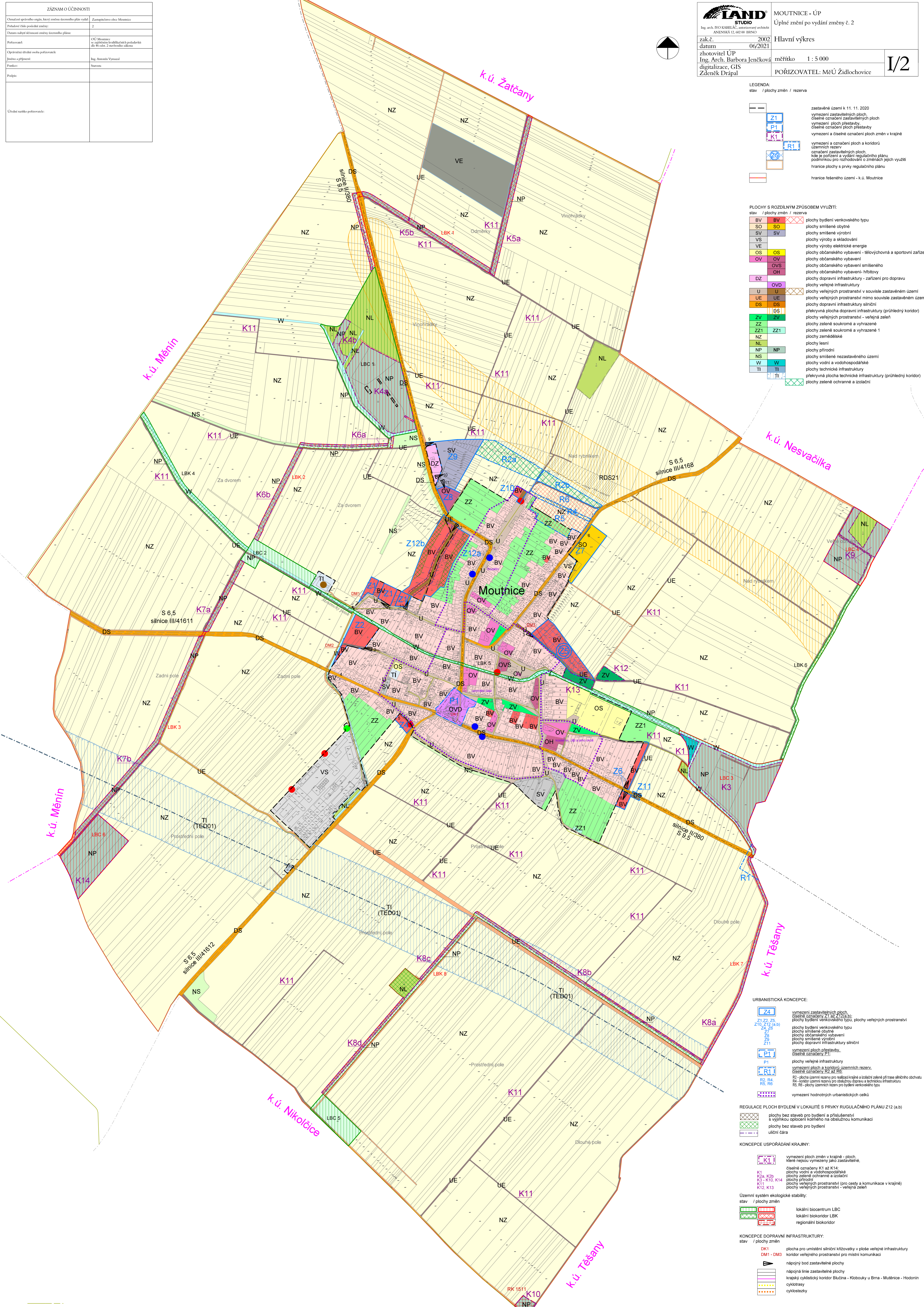
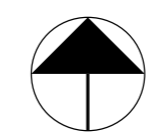
zak.č. 2002
datum 06/2021

zhotovitel ÚP
Ing. Arch. Barbora Jenčková
digitalizace, GIS
Zdeněk Drápal

měřítko 1 : 5 000

POŘIZOVATEL: MěÚ Židlochovice

I/2



LEGENDA:
stav / plochy změn / rezerva

	zastavěné území k 11. 11. 2020
	číselné označení zastavěných ploch
	vymezení ploch přestavby
	vymezení a číslování ploch změn v krajině
	vymezení a označení ploch a koridorů územních rezerv
	označení zastavěných ploch, kde je pořízení a vydání regulačního plánu podmínkou pro rozhodování o změnách jejich využití
	hranice plochy s prvky regulačního plánu
	hranice řešeného území - k.ú. Moutnice

PLOCHY S ROZDILNÝM ZPŮSOBEM VYUŽITÍ:
stav / plochy změn / rezerva

	plochy bydlení venkovského typu
	plochy smíšené obytné
	plochy smíšené výrobní
	plochy výroby a skladování
	plochy výroby elektrické energie
	plochy občanského vybavení - tělovýchovná a sportovní zařízení
	plochy občanského vybavení
	plochy občanského vybavení smíšeného
	plochy občanského vybavení - hřbitovy
	plochy dopravní infrastruktury - zařízení pro dopravu
	plochy veřejné infrastruktury
	plochy veřejných prostranství v souvislosti zastavěným územím
	plochy veřejných prostranství mimo souvislosti zastavěným územím
	plochy dopravní infrastruktury silniční
	překryvná plocha dopravní infrastruktury (průhledný koridor)
	plochy veřejných prostranství - veřejná zelen
	plochy zelené soukromé a vyhrazené
	plochy zelené soukromé a vyhrazené 1
	plochy zemědělské
	plochy lesní
	plochy přírodní
	plochy smíšené nezastavěného území
	plochy vodní a vodo hospodářské
	plochy technické infrastruktury
	překryvná plocha technické infrastruktury (průhledný koridor)
	plochy zelené ochranné a izolační

URBANISTICKÁ KONCEPCE:

	vymezení zastavěných ploch, číslování Z1 až Z12 (a, b); plochy bydlení venkovského typu, plochy veřejných prostranství
	vymezení ploch přestavby, číslování Z1
	vymezení ploch veřejné infrastruktury
	vymezení ploch a koridorů územních rezerv, číslování R2 až R6
	R2 - plocha územní rezervy pro malozemní a lesní zelen; R3 - plocha územní rezervy pro občanskou dopravu a technickou infrastrukturu; R4 - koridor územní rezervy pro občanskou dopravu a technickou infrastrukturu; R5 - plochy územních rezerv pro bydlení venkovského typu
	vymezení hodnotných urbanistických osí

REGULACE PLOCH BYDLENÍ V LOKALITĚ S PRVKY REGULÁČNÍHO PLÁNU Z12 (a, b)

	plochy bez staveb pro bydlení a příslušenství s výjimkou oplocení kolmé na obslužnou komunikaci
	plochy bez staveb pro bydlení
	uliční čára

KONCEPCE USPOŘÁDÁNÍ KRAJINY:

	vymezení ploch změn v krajině - plochy, které nejsou vymezeny jako zastavěné
	číselné označení K1 až K14
	plochy vodní a vodo hospodářské
	plochy zelené ochranné a izolační
	plochy přírodní
	plochy veřejných prostranství (pro cesty a komunikace v krajině)
	plochy veřejných prostranství - veřejná zelen

Územní systém ekologické stability:
stav / plochy změn

	lokální biocentrum LBC
	lokální biokoridor LBK
	regionální biokoridor

KONCEPCE DOPRAVNÍ INFRASTRUKTURY:
stav / plochy změn

	plocha pro umístění silniční křižovatky v ploše veřejné infrastruktury
	koridor veřejného prostranství pro místní komunikaci
	nápojný bod zastavitelné plochy
	nápojná linie zastavitelné plochy
	krajní cyklistický koridor Blučna - Klobouky u Bma - Mutěnice - Hodonín
	cyklistický
	cyklistický