

dílčí změna 1.2
Z12b

Z12a

LEGENDA:


stav / plochy / rezerva
změn



vymezení zastavitelných ploch, číselné označení zastavitelných ploch
hranice plochy s prvky regulačního plánu

PLOCHY S ROZDÍLNÝM ZPŮSOBEM VYUŽITÍ:

stav / plochy / rezerva
změn



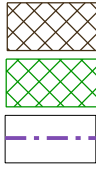
plochy bydlení venkovského typu
plochy veřejných prostranství

URBANISTICKÁ KONCEPCE:



plochy bydlení venkovského typu, plochy
veřejných prostranství

REGULACE PLOCH BYDLENÍ



plochy bez staveb pro bydlení a příslušenství
s výjimkou oplocení kolmého na obslužnou komunikaci
plochy bez staveb pro bydlení
uliční čára u lokality Z12 (a, b)

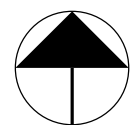
KONCEPCE DOPRAVNÍ INFRASTRUKTURY:




nápojný bod zastavitelné plochy

ZÁZNAM O ÚČINNOSTI

Označení správního orgán, který změnu územního plán vydal:	Zastupitelstvo obce Moutnice
Pořadové číslo poslední změny:	2
Datum nabytí účinnosti změny územního plánu:	
Pořizovatel:	OÚ Moutnice se zajištěním kvalifikačních požadavků dle §6 odst. 2 stavebního zákona
Oprávněná úřední osoba pořizovatele	
Jméno a příjmení:	Ing. Antonín Vymazal
Funkce:	Starosta
Podpis:	
Úřední razítko pořizovatele:	



 Ing. arch. IVO KABELÁČ, autorizovaný architekt ANENSKÁ 12, 602 00 BRNO	MOUTNICE - ÚP Úplné znění po vydání změny č. 2	
	Hlavní výkres - detail lokality Z12 (a,b)	
zak.č. 2002 datum 06/2021		
zhotovitel ÚP Ing. Arch. Barbora Jenčková digitalizace, GIS Zdeněk Drápal	měřítko 1 : 2 000	I/2A
POŘIZOVATEL: MěÚ Židlochovice		