
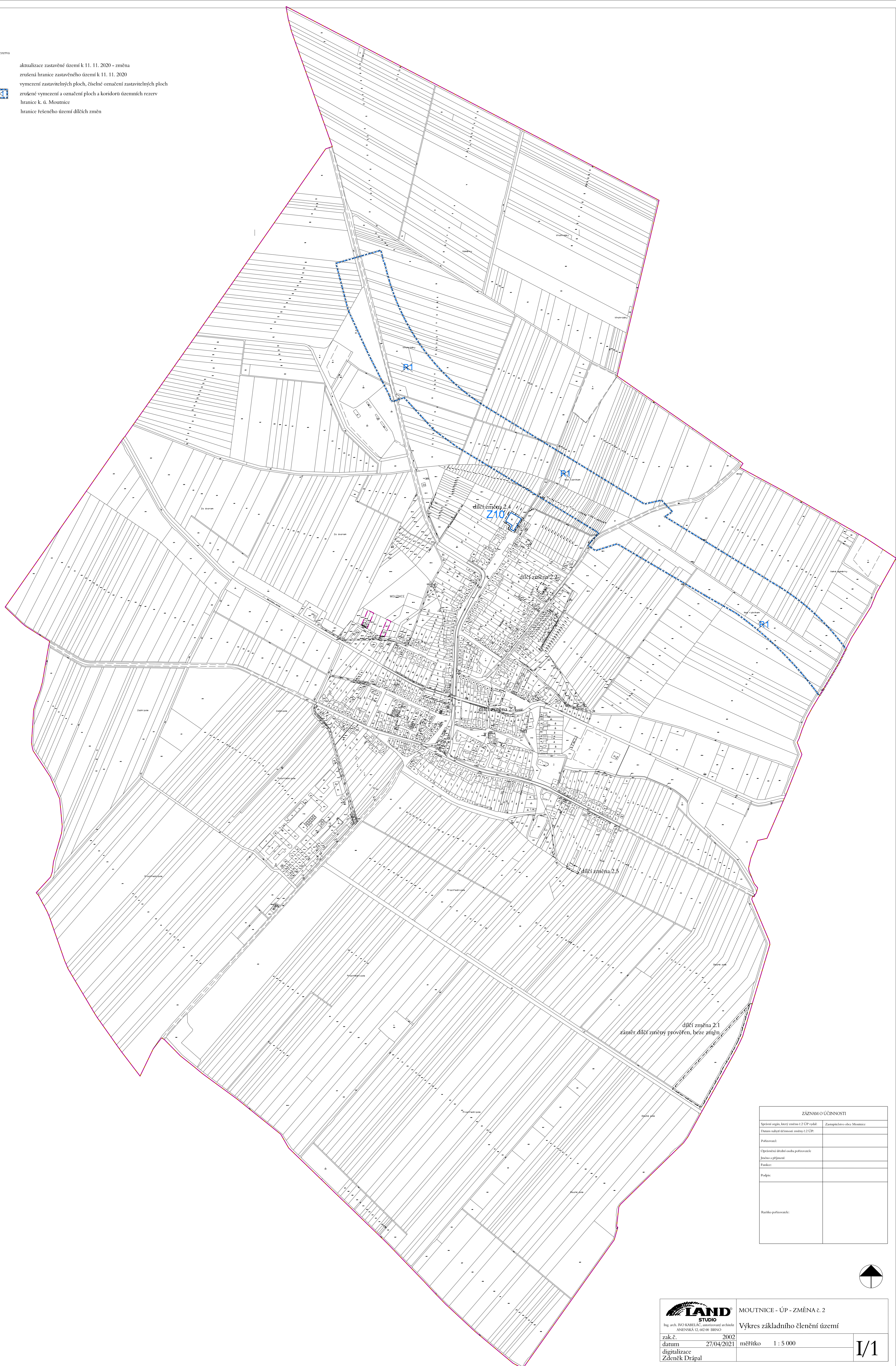


LEGENDA:

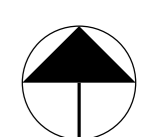
stav / plochy / rezerva



aktualizace zastavěného území k 11. 11. 2020 - změna
 zrušení hranice zastavěného území k 11. 11. 2020
 vymezení zastavitelných ploch, číselné označení zastavitelných ploch
 zrušené vymezení a označení ploch a koridorů územních rezerv
 hranice k. ú. Moutnice
 hranice řešeného území dílčích změn



ZÁZNAM O ÚČINNOSTI	
Správní orgán, který změnu č.2 ÚP vydal:	Zastupitelstvo obce Moutnice
Datum nabytí účinnosti změny č.2 ÚP:	
Podávající:	
Opovědnost díleč změny poskytovatel:	
Jméno a příjmení:	
Funkce:	
Podpis:	
Barikta poskytovatel:	



LAND STUDIO
 Ing. arch. IVO KABELA, s.r.o., autorizovaná architektonická kancelář
 ANENŠKÁ 12, 602 00 BRNO

MOUTNICE - ÚP - ZMĚNA č. 2
 Výkres základního členění území

zak.č. 2002	měřítko 1 : 5 000
datum 27/04/2021	
digitalizace Zdeněk Drápal	