












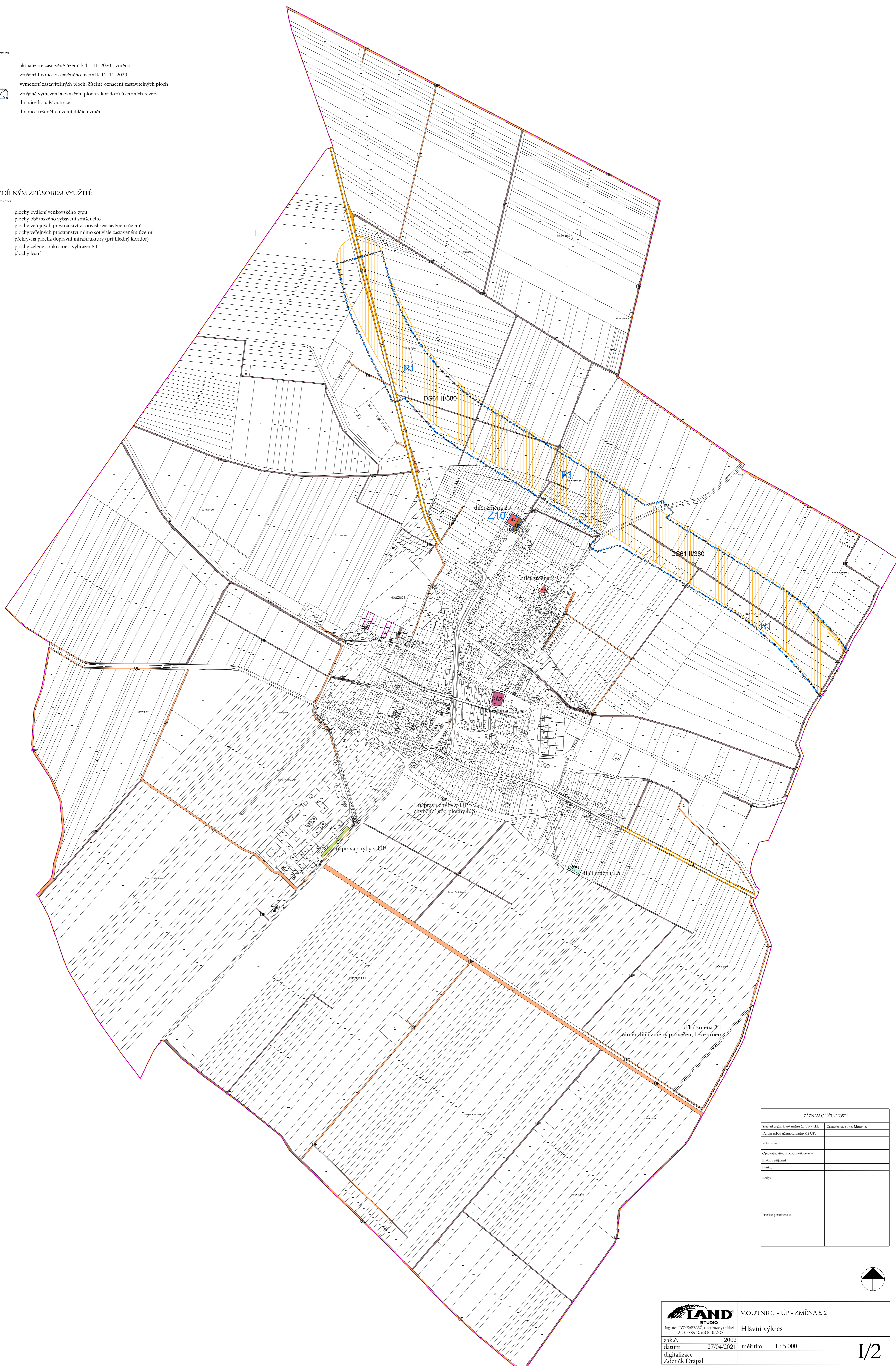


LEGENDA:

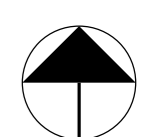
- stav / plochy / rezerva
-  aktualizace zastavěného území k 11. 11. 2020 - změna
 -  zrušení hranice zastavěného území k 11. 11. 2020
 -  vymezení zastavitelných ploch, číselné označení zastavitelných ploch
 -  zrušené vymezení a označení ploch a koridorů územních rezerv
 -  hranice k. ú. Moutnice
 -  hranice řešeného území dílčích změn


PLOCHY S ROZDÍLNÝM ZPŮSOBEM VYUŽITÍ:

- stav / plochy / rezerva
-  BV plochy bydlení venkovského typu
 -  OVS plochy občanského vybavení smíšeného
 -  U plochy veřejných prostranství v souvisle zastavěném území
 -  UE plochy veřejných prostranství mimo souvisle zastavěném území
 -  DS překryvná plocha dopravní infrastruktury (průhledný koridor)
 -  ZZ1 plochy zeleně soukromé a vyhrazené I
 -  NL plochy lesní



ZÁZNAM O ÚČINNOSTI	
Správní orgán, který změnu ÚP vydal:	Zastupitelstvo obce Moutnice
Datum nabytí účinnosti změny ÚP:	
Pořizovatel:	
Oprávněná osoba pořizovatele:	
Jméno a příjmení:	
Funkce:	
Podpis:	
Barátka pořizovatele:	



 Ing. arch. IVO KABELA, s.r.o., autorizovaný architekt ANENSKÁ 12, 602 00 BRNO	MOUTNICE - ÚP - ZMĚNA č. 2	
	Hlavní výkres	
	zak.č. 2002	měřítko 1 : 5 000
	datum 27/04/2021	
digitalizace Zdeněk Drápal		I/2