










LEGENDA:

stav / plochy / rezerva

LEGENDA:

-  aktualizace zastavěného území k 11. 11. 2020 - změna
-  zrušená hranice zastavěného území k 11. 11. 2020
-  vymezení zastavitelných ploch, číselné označení zastavitelných ploch
-  zrušené vymezení a označení ploch a koridorů územních rezerv
-  hranice k. ú. Moutnice
-  hranice řešeného území dílních změn

aktualizace zastavěného území k 11. 11. 2020 - změna
 zrušená hranice zastavěného území k 11. 11. 2020
 vymezení zastavitelných ploch, číselné označení zastavitelných ploch
 zrušené vymezení a označení ploch a koridorů územních rezerv
 hranice k. ú. Moutnice
 hranice řešeného území dílních změn


-  navržené plochy, které jsou vymezeny jako zastavitelné
-  plochy veřejných prostranství
-  překryvná plocha dopravní infrastruktury (průhledný koridor)

Veřejně prospěšné stavby, pro které lze práva k pozemkům a stavbám vyvlastnit:

- VD8** stavba dopravní infrastruktury a veřejného prostranství v ploše Z10
- VD9** stavba dopravní infrastruktury - koridor DS61 II/380 Těšany - Moutnice - obchvat

ZÁZNAM O ÚČINNOSTI	
Správní orgán, který změnu č.2 ÚP vydal:	Zastupitelstvo obce Moutnice
Datum nabytí účinnosti změny č.2 ÚP:	
Pořizovatel:	
Oprávněná úřední osoba pořizovatele	
Jméno a příjmení:	
Funkce:	
Podpis:	
Razítko pořizovatele:	

náprava chyby v ÚP
 chybějící kód plochy NS

 Ing. arch. IVO KABELÁČ, autorizovaný architekt ANENSKÁ 12, 602 00 BRNO	MOUTNICE - ÚP - ZMĚNA č. 2	
	Výkres veřejně prospěšných staveb, opatření a asanací	
zak.č. 2002	datum 27/04/2021	měřítko 1 : 5 000
digitalizace Zdeněk Drápal		I/3